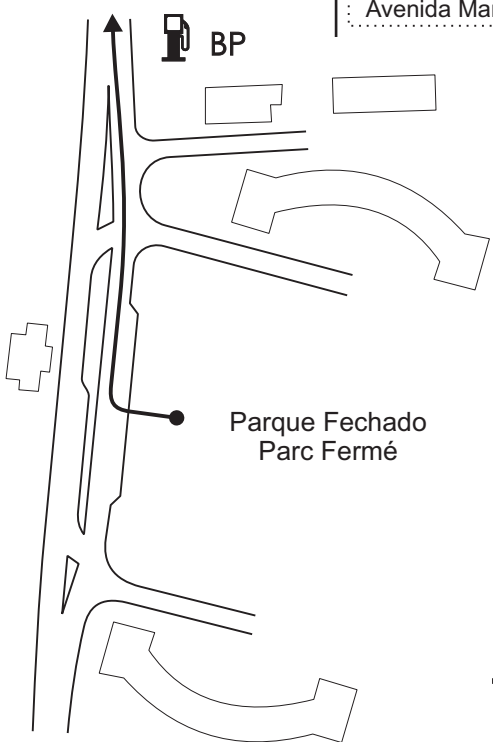
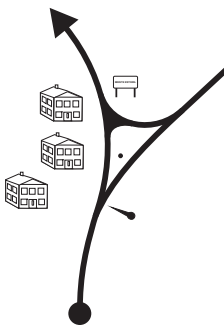

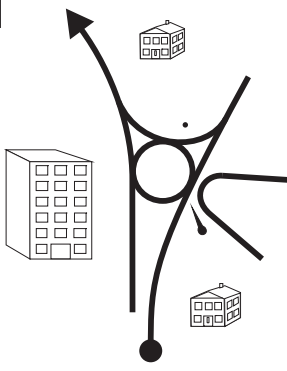



***ROAD BOOK
DOS PERCURSOS
DE AFERIÇÃO***

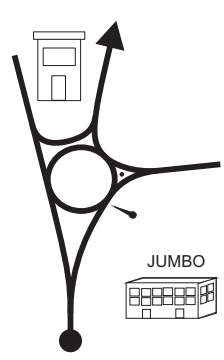

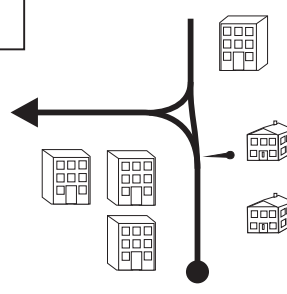
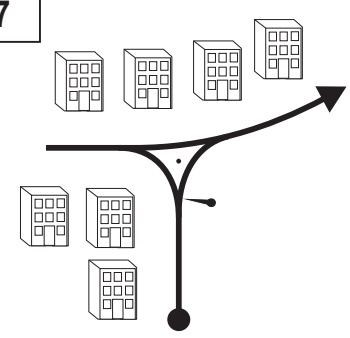

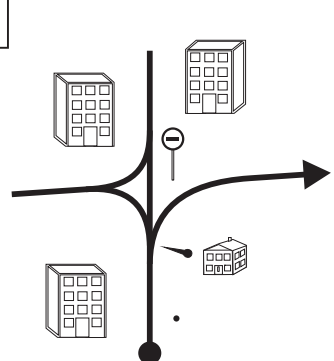



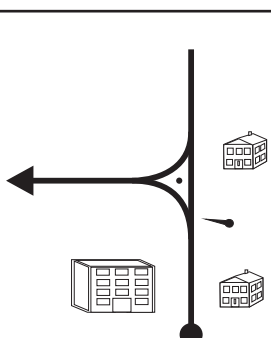




***ROAD BOOK
DES PARCOURS
DE CALIBRAGE***

***ROAD BOOK OF
CALIBRATION POINTS***

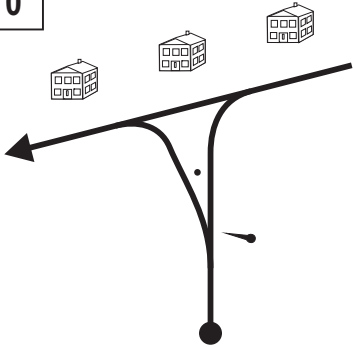
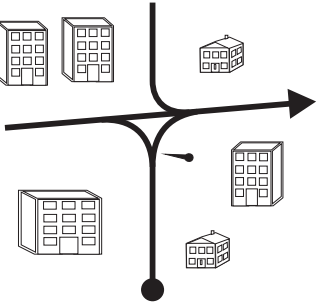
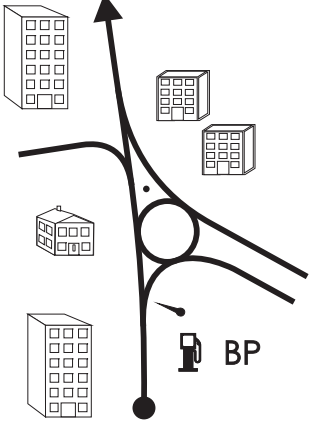
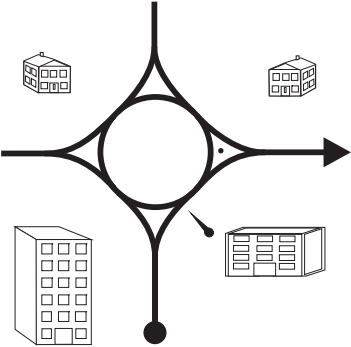
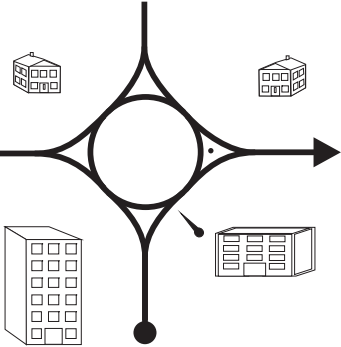
Etapa	Secção	Aferição dos instrumentos de medição de distâncias Calibration of trip meter instrument	Distância secção	Página
Parque Fechado - Parc Fermé → Local aferição - Calibration spot "Estoril - Jardins do Casino" → "Estrada do Guincho"			Distância parcial 6,62 km	1

Distância		Direcção	Informação	Distância regressiva
Total	Par.			
0,00		1 	Avenida Marginal N 38° 42,230' W 9° 23,910'	6,62
0,33	0,33	2 	 Amoreira Monte Estoril	6,29
0,63	0,30	3 	← Cascais Monte Estoril →	5,99
1,03	0,40	4 		5,59

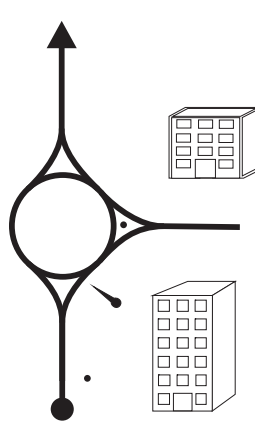
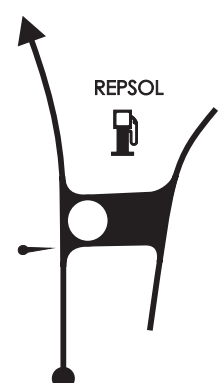

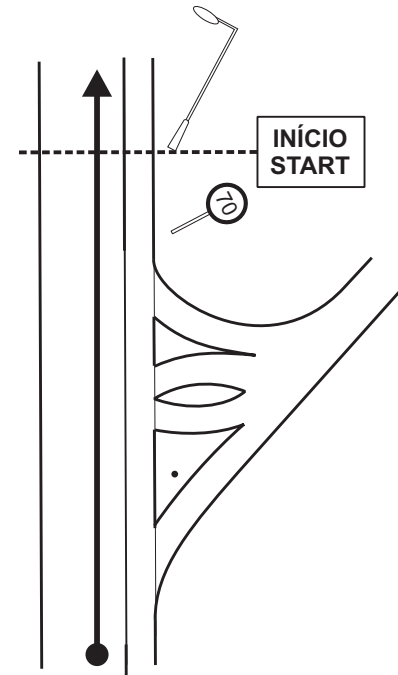
Página	Etapa	Secção	Aferição dos instrumentos de medição de distâncias Calibration of trip meter instruments	Distância secção
2			Parque Fechado - Parc Fermé "Estoril - Jardins do Casino" → Local aferição - Calibration spot "Estrada do Guincho"	Distância parcial 6,62 km

Distância		Direcção	Informação	Distância regressiva
Total	Par.			
1,73	0,70	5 	Avenida Marginal  A5 Lisboa A16 Sintra Sintra Alcabideche Hospital EL	4,89
2,03	0,30	6 	EL	4,59
2,14	0,11	7 	centro estação c. ferro Guincho polícia municipal tribunal complexo desportivo 	4,48
2,49	0,35	8 	Lisboa A5  → Malveira da Serra → tribunal → parque do tribunal  → polícia municipal  → águas de Cascais →	4,13
2,69	0,20 (0,15)	9 	parque do tribunal  Marechal Carmona  Torre marina  Guincho  tribunal	3,93

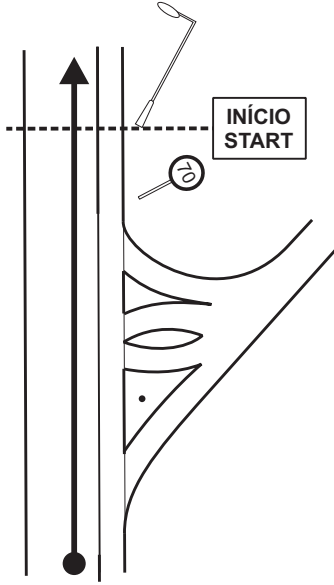
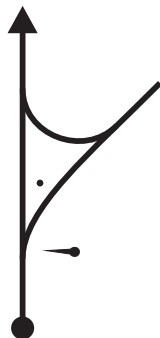
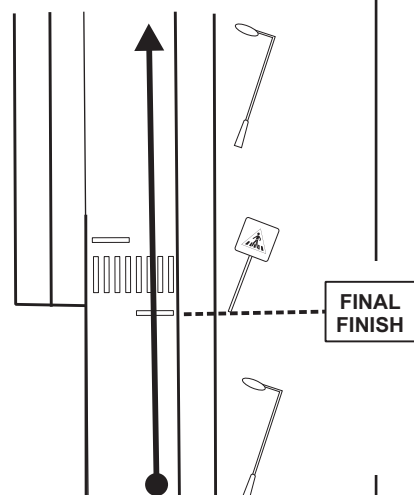

Etapa	Secção	Aferição dos instrumentos de medição de distâncias Calibration of trip meter instrument	Distância secção	Página
Parque Fechado - Parc Fermé "Estoril - Jardins do Casino" → Local aferição - Calibration spot "Estrada do Guincho"			Distância parcial 6,62 km	3

Distância		Direcção	Informação	Distância regressiva
Total	Par.			
2,84	0,15	10	EL  <ul style="list-style-type: none"> ← Cascais Center ← Marechal Carmona ← Estoril Residence ← Guincho ← marina Torre → 	3,78
		11		
3,59	0,52	12	 <ul style="list-style-type: none"> Guincho marina bairro dos museus hipódromo complexo desportivo 	3,03
		13	EL  <ul style="list-style-type: none"> complexo desportivo forte de S. Jorge de oitavos Guincho 	
3,78	0,19		EL  <ul style="list-style-type: none"> complexo desportivo forte de S. Jorge de oitavos Guincho 	2,84
				N 247

Página	Etapa	Secção	Aferição dos instrumentos de medição de distâncias Calibration of trip meter instruments	Distância secção
4			<i>Parque Fechado - Parc Fermé</i> <i>"Estoril - Jardins do Casino" → Local aferição - Calibration spot</i> <i>"Estrada do Guincho"</i>	Distância parcial 6,62 km

Distância		Direcção	Informação	Distância regressiva
Total	Par.			
4,69	0,91	14 	N 247 A5 complexo desportivo forte de S. Jorge de oitavos	1,93
5,22	0,53	15 	 REPSOL	1,40
6,62	1,40	16 	restaurante golfe	0,00

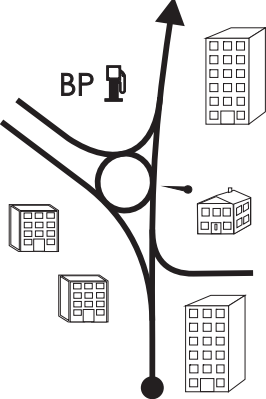
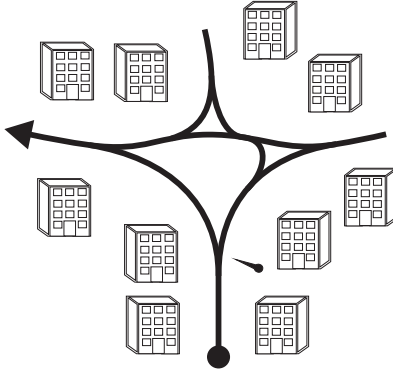
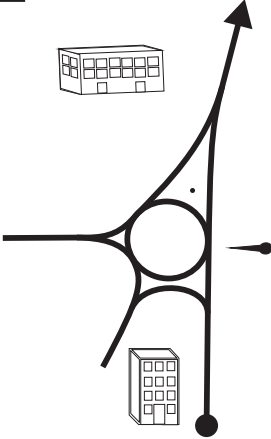
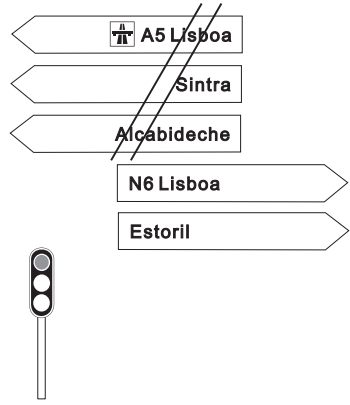

Etapa	Secção	Aferição dos instrumentos de medição de distâncias Calibration of trip meter instrument	Distância secção	Página
Local 1 - Spot 1 3,287 km			Distância parcial 3,28 km	5

Distância		Direcção	Informação	Distância regressiva
Total	Par.			
0,00		<div style="border: 1px solid black; padding: 2px; width: 30px; margin: 0 auto;">1</div> 	<div style="border: 1px dashed black; padding: 2px; display: inline-block;">N 247</div>	3,28
0,39	0,39	<div style="border: 1px solid black; padding: 2px; width: 30px; margin: 0 auto;">2</div> 	<div style="border: 1px solid black; padding: 5px; width: fit-content; margin: 0 auto;"> hotel → restaurante → Oitavos 1 Km → </div>	2,89
3,287	2,89	<div style="border: 1px solid black; padding: 2px; width: 30px; margin: 0 auto;">3</div> 		0,00

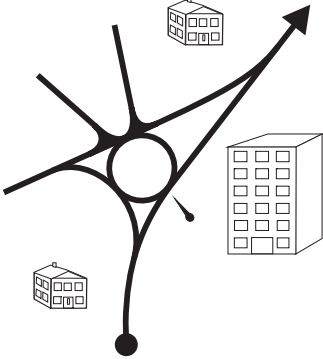
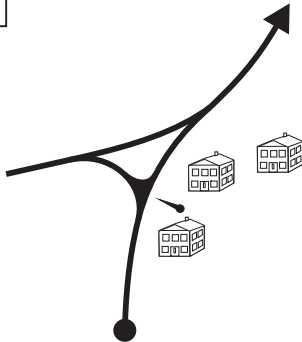

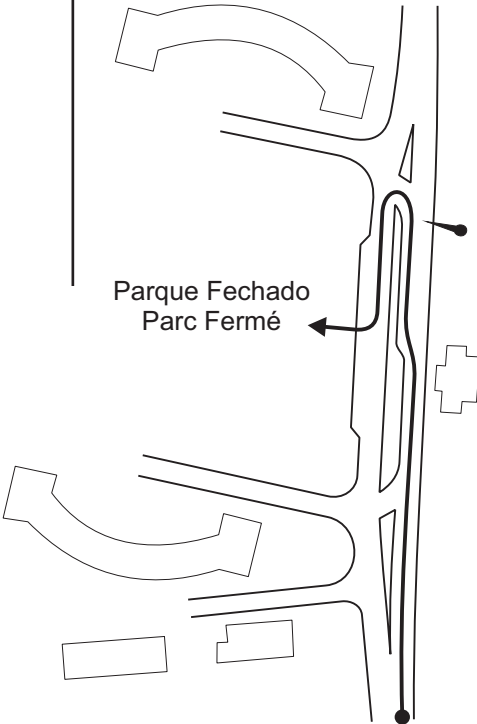

Página	Etapa	Secção	Aferição dos instrumentos de medição de distâncias Calibration of trip meter instruments	Distância secção
6			Local 2 - Spot 2 3,306 km	Distância parcial 3,30 km

Distância		Direcção	Informação	Distância regressiva
Total	Par.			
4,61	1,33	4	N 247	1,35
5,96	1,35			0,00
0,00		1	N 247	3,30
2,91	2,91	2	 <ul style="list-style-type: none"> ← hotel ← restaurante ← Oitavos 1 Km 	0,39
3,306	0,39	3	<ul style="list-style-type: none"> ↑ MARTINHAL FAMILY HOTEL ↑ SHERATON CASCAIS RESORT 	0,00

Página	Etapa	Secção	Aferição dos instrumentos de medição de distâncias Calibration of trip meter instruments	Distância secção
8			<i>Local aferição - Calibration spot</i> → <i>Parque Fechado - Parc Fermé</i> <i>"Estrada do Guincho"</i> → <i>"Estoril - Jardins do Casino"</i>	Distância parcial 9,60 km

Distância		Direcção	Informação	Distância regressiva
Total	Par.			
6,42	0,21	8 	EL	3,18
7,52	1,10	9 		2,08
7,78	0,26	10 	EL 	1,82
8,56	0,78	11 	Avenida Marginal	1,04

Etapa	Secção	Aferição dos instrumentos de medição de distâncias Calibration of trip meter instrument	Distância secção	Página
Local aferição - Calibration spot "Estrada do Guincho"			Distância parcial 9,60 km	9
→ Parque Fechado - Parc Fermé "Estoril - Jardins do Casino"				

Distância		Direcção	Informação	Distância regressiva
Total	Par.			
8,88	0,32	12 	Avenida Marginal	0,72
9,16	0,28	13 		0,44
9,60	0,44	14 	Avenida Marginal N 38° 42,230' W 9° 23,910' 	0,00
			Parque Fechado	

