

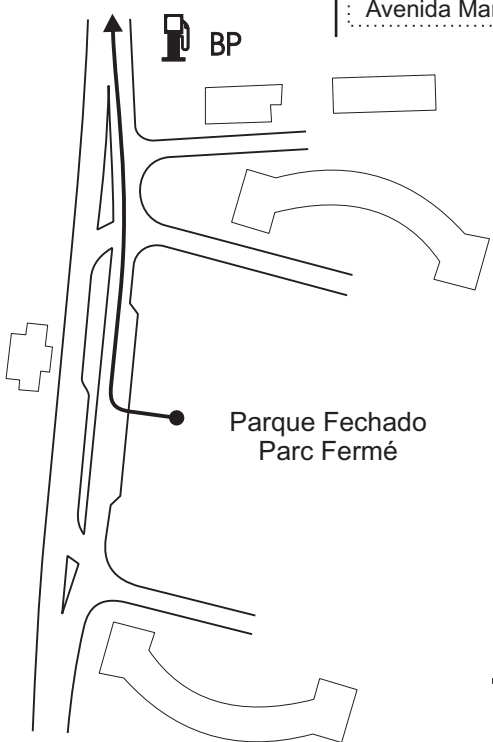
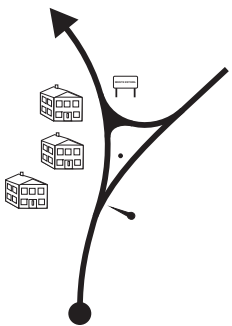

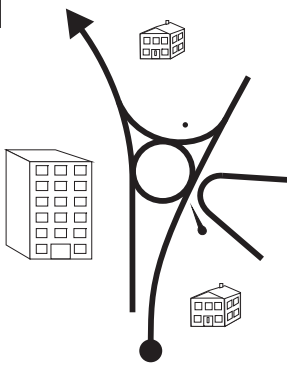

***ROAD BOOK  
DOS PERCURSOS  
DE AFERIÇÃO***

***ROAD BOOK  
DES PARCOURS  
DE CALIBRAGE***

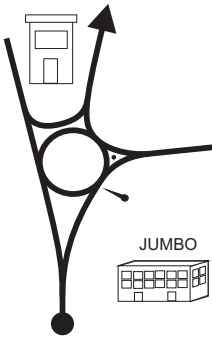

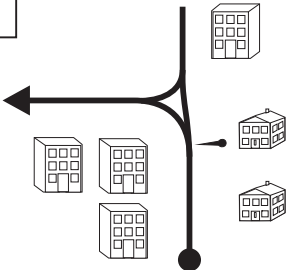
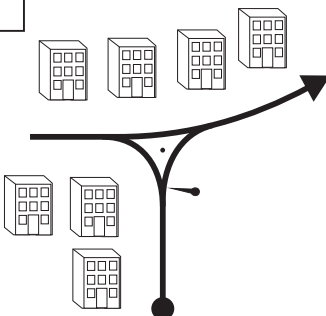

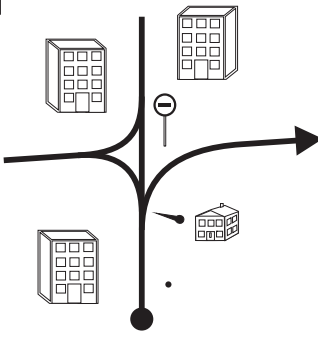



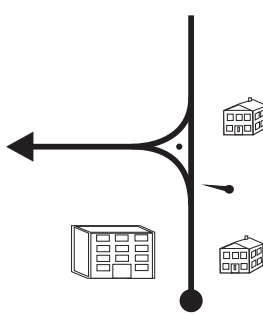




***ROAD BOOK OF  
CALIBRATION POINTS***



Etapa	Secção	<b>Aferição dos instrumentos de medição de distâncias</b> <b>Calibration of trip meter instrument</b>	Distância secção	Página
<b>Parque Fechado - Parc Fermé</b> → <b>Local aferição - Calibration spot</b> <b>"Estoril - Jardins do Casino"</b> → <b>"Estrada do Guincho"</b>			Distância parcial <b>6,93 km</b>	<b>1</b>

Distância		Direcção	Informação	Distância regressiva
Total	Par.			
0,00		1 	Avenida Marginal  N 38° 42,230' W 9° 23,910'	6,93
0,33	0,33	2 	 <del>Amoreira</del>  Monte Estoril	6,60
0,63	0,30	3 	<del>← Cascais</del> <del>Monte Estoril →</del>	6,30
1,01	0,38	4 		5,92

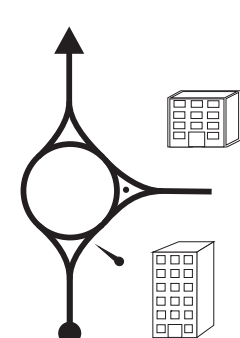
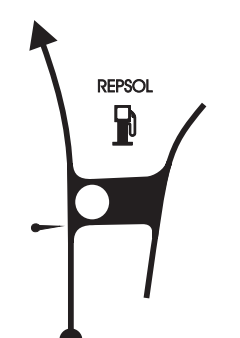

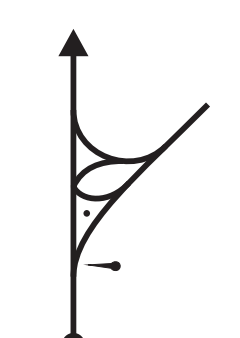
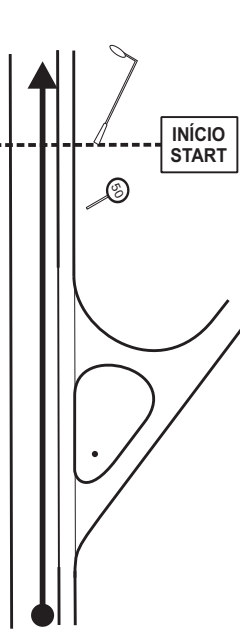
Página	Etapa	Secção	<b>Aferição dos instrumentos de medição de distâncias</b> <b>Calibration of trip meter instruments</b>	Distância secção
<b>2</b>			<b>Parque Fechado - Parc Fermé</b> <b>"Estoril - Jardins do Casino" → Local aferição - Calibration spot</b> <b>"Estrada do Guincho"</b>	Distância parcial <b>6,93 km</b>

Distância		Direcção	Informação	Distância regressiva
Total	Par.			
1,68	0,67	5 	Avenida Marginal  <del>A5 Lisboa</del> <del>A16 Sintra</del> Sintra Alcabideche <del>Hospital</del> EL	5,25
1,97	0,29	6 	EL	4,96
2,04	0,07	7 	<del>centro</del> <del>estação c. ferro</del> Guincho polícia municipal tribunal complexo desportivo 	4,89
2,39	0,35	8 	Lisboa A5  → Malveira da Serra → tribunal → parque do tribunal  → polícia municipal  → águas de Cascais →	4,54
2,60	0,21 (0,15)	9 	parque do tribunal  → Marechal Carmona  → Torre → marina  → Guincho  → tribunal →	4,33

Etapa	Secção	<b>Aferição dos instrumentos de medição de distâncias</b> <b>Calibration of trip meter instrument</b>	Distância secção	Página
<b>Parque Fechado - Parc Fermé</b> → <b>Local aferição - Calibration spot</b> <b>"Estoril - Jardins do Casino"</b>			Distância parcial <b>6,93 km</b>	<b>3</b>

Distância		Direcção	Informação	Distância regressiva
Total	Par.			
2,75	0,15	10 	EL <ul style="list-style-type: none"> <li>←  Cascais Center</li> <li>←  Marechal Carmona</li> <li>←  Estoril Residence</li> <li>←  Guincho</li> <li>←  marina</li> <li>Torre →</li> </ul>	4,18
2,97	0,22	11 		3,96
3,48	0,51	12 	<ul style="list-style-type: none"> <li> Guincho</li> <li> marina</li> <li> bairro dos museus</li> <li> hipódromo</li> <li> complexo desportivo</li> </ul> BP	3,45
3,65	0,17	13 	EL <ul style="list-style-type: none"> <li> complexo desportivo</li> <li> forte de S. Jorge de oitavos</li> <li> Guincho</li> </ul> <div style="text-align: right;">N 247</div>	3,28

Página	Etapa	Secção	<b>Aferição dos instrumentos de medição de distâncias</b> <b>Calibration of trip meter instruments</b>	Distância secção
<b>4</b>			<b>Parque Fechado - Parc Fermé</b> <b>"Estoril - Jardins do Casino" → Local aferição - Calibration spot</b> <b>"Estrada do Guincho"</b>	Distância parcial <b>6,93 km</b>

Distância		Direcção	Informação	Distância regressiva
Total	Par.			
4,52	0,87	14 	N 247  <del>complexo desportivo</del> → <del>forte de S. Jorge de oitavos</del> ←	2,41
5,05	0,53	15 	 REPSOL	1,88
6,39	1,34	16 	<del>restaurante</del> → <del>golfe</del> →	0,54
6,93	0,54	17 	<del>hotel</del> → <del>restaurante</del> → <del>Oitavos 1 Km</del> →	0,00



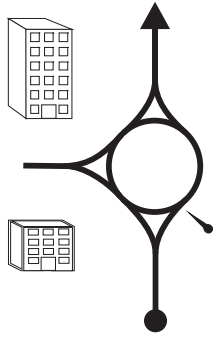
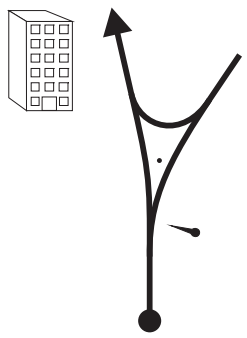

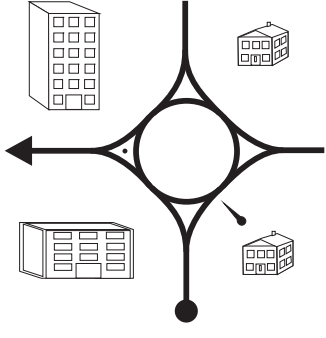
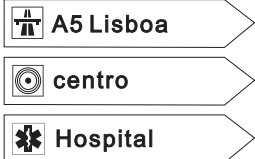



Página	Etapa	Secção	<b>Aferição dos instrumentos de medição de distâncias</b> <b>Calibration of trip meter instruments</b>	Distância secção
<b>6</b>			<b>Local 2 - Spot 2</b> <b>2,720 km</b>	Distância parcial <b>2,72 km</b>

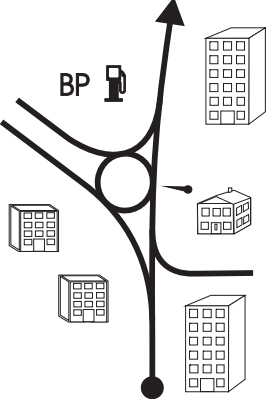
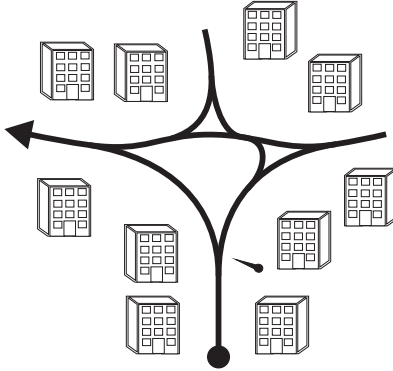
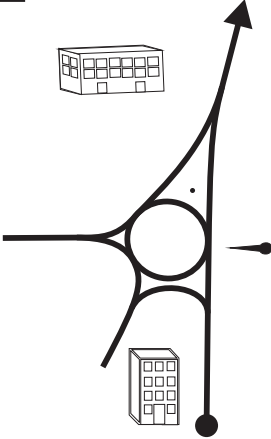
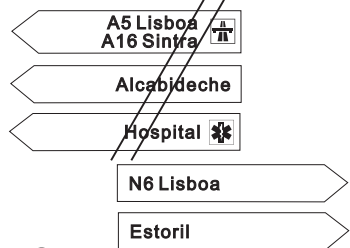


Distância		Direcção	Informação	Distância regressiva
Total	Par.			
0,00		<p>1</p>	<p>N 247</p>	2,72
2,720	2,72	<p>2</p>	<p>forte de S. Jorge de oitavos</p> <p><del>hotel</del></p> <p><del>restaurante</del></p> <p><del>Oitavos 1 Km</del></p>	0,00
3,21	0,49	<p>3</p>	<p><del>restaurante</del></p> <p><del>golfe</del></p>	6,54
				6,05



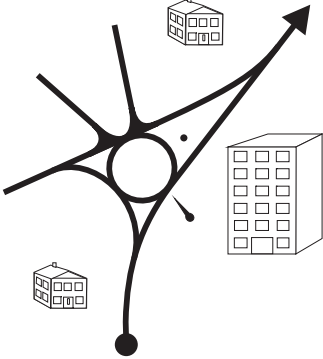
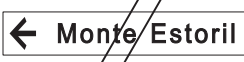
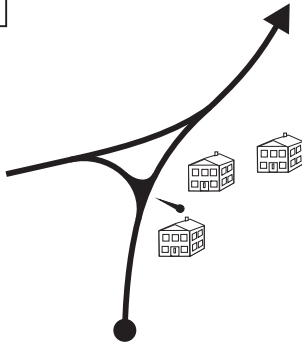

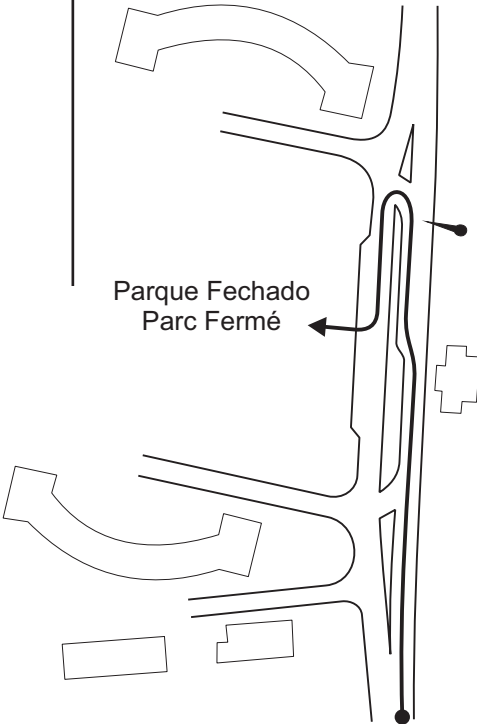

Etapa	Secção	<b>Aferição dos instrumentos de medição de distâncias</b> <b>Calibration of trip meter instrument</b>	Distância secção	Página
<b>Local aferição - Calibration spot</b> → <b>Parque Fechado - Parc Fermé</b> <b>"Estrada do Guincho"</b>			Distância parcial <b>9,26 km</b>	<b>7</b>

Distância		Direcção	Informação	Distância regressiva
Total	Par.			
4,59	1,38	4 	N 247  REPSOL	4,67
5,10	0,51	5 		4,16
5,41	0,31	6 		3,85
6,00	0,59	7 	N 247 	3,26
	(0,20)			

Página	Etapa	Secção	<b>Aferição dos instrumentos de medição de distâncias</b> <b>Calibration of trip meter instruments</b>	Distância secção
<b>8</b>			<i>Local aferição - Calibration spot</i> → <i>Parque Fechado - Parc Fermé</i> <i>"Estrada do Guincho"</i> → <i>"Estoril - Jardins do Casino"</i>	Distância parcial <b>9,26 km</b>

Distância		Direcção	Informação	Distância regressiva
Total	Par.			
6,20	0,20	8 	EL	3,06
7,26	1,06	9 		2,00
7,52	0,26	10 	EL   Avenida Marginal	1,74
8,26	0,74	11 	Avenida Marginal	1,00

Etapa	Secção	<b>Aferição dos instrumentos de medição de distâncias</b> <b>Calibration of trip meter instrument</b>	Distância secção	Página
<b>Local aferição - Calibration spot</b> <b>"Estrada do Guincho"</b> → <b>Parque Fechado - Parc Fermé</b> <b>"Estoril - Jardins do Casino"</b>			Distância parcial <b>9,26 km</b>	<b>9</b>

Distância		Direcção	Informação	Distância regressiva
Total	Par.			
<b>8,57</b>	<b>0,31</b>	12 	Avenida Marginal  	<b>0,69</b>
<b>8,83</b>	<b>0,26</b>	13 		<b>0,43</b>
<b>9,26</b>	<b>0,43</b>	14 	Avenida Marginal  N 38° 42,230' W 9° 23,910'    Parque Fechado	<b>0,00</b>

